

Stratēģiskā mērķa SM2 “Sabiedrībai nozīmīga dzīves vide”


rīcība R2.1. “Sabiedrībai nozīmīgu teritoriju veidošana un sakārtošana”

Rīcības atbalsta apmērs: 120 000,00 EUR

Maksimālā attiecināmo izmaksu summa vienam projektam: 30 000,00 EUR

Maksimālā atbalsta intensitāte: 90%







Atbilstoši 13.10.2015. MK noteikumu Nr.590 5.punktā minētā aktivitāte un darbība:

 5.2. aktivitāte "Vietas potenciāla attīstības iniciatīvas"




Darbība: 5.2.1. vietējās teritorijas, tostarp dabas un kultūras objektu, sakārtošana, lai uzlabotu pakalpojumu pieejamību, kvalitāti un sasniedzamību.

Rīcības apraksts: Paredzēts atbalstīt sabiedrības iniciatīvas, kas saistītas ar apdzīvotu vietu publiskās infrastruktūras sakārtošanu (nozīmīga vietējo iedzīvotāju mobilitātes un drošības nodrošināšanai, vai nepieciešama sakārtotas un pilnvērtīgas dzīves vides veidošanai); iedzīvotājiem nepieciešamo rekreācijas vietu veidošanu un atjaunošanu (gan publisko objektu tuvumā, gan publiski pieejamās teritorijās); publisko dabas resursu plašāku izmantošanu (gan atpūtai, gan izglītošanai); sabiedrībai pieejamu publisku ūdens teritoriju sakārtošanu peldēšanas un atpūtas vajadzībām (upju, ezeru vai dīķu tuvumā). Iespējams attīstīt ūdens teritoriju sakārtošanas un kvalitātes uzlabošanas projektus. Ir iespēja attīstīt sabiedrībai svarīgus rekreācijas resursus, kuru izveidē var izmantot nozīmīgus vietējos teritorijas kultūras resursus un vērtības. Projektu rezultātā sakārtotā teritorija var papildināt vietējo tūrisma piedāvājumu. Ļoti nozīmīga ir inovatīvu IKT risinājumu izmantošana, kas, piemēram, varētu atvieglot teritoriju apsaimniekošanu.






Iespējamie risinājumi:

-  Gājēju tilta izbūve;
-  Publisku teritoriju labiekārtošana, apzaļumošana;
-  Rekreācijai nepieciešamu vietu izveide un labiekārtošana;
-  Tematisko dabas taku izveide;
-  Publisku peldēšanas vietu izveide;
-  Vides kvalitātes uzlabošana.

Papildus informācija, kas sniedzama saskaņā ar ALP Stratēģiju 2015.-2020.gadam:

-  Projekta īstenošanas vietas fotofiksācijas;
-  Dokumenti, kas pamato iedzīvotāju pieprasījumu pēc konkrētās teritorijas veidošanas vai sakārtošanas;
-  Projekta rezultātu uzturēšanas plāns;

Rīcībai noteiktie sasniedzamie Rezultātu rādītāji (projekta īstenošanas rezultātā ir jāsasniedz vismaz viens rīcības Rezultāta rādītājs):

-  Uzlabota apdzīvotu vietu publiskā infrastruktūra;
-  Izveidota vai labiekārtota aktīvās atpūtas vieta;
-  Labiekārtota rekreācijas teritorija;
-  Sakārtota publiski pieejama peldēšanas vieta;
-  Iegādāti ūdens teritoriju regulārai kopšanai nepieciešamie resursi.

Projektu vērtēšanas kritēriji

Stratēģijas rīcība	Atlases kritērijs	Projekta iesnieguma atbilstošā sadaļa	Maksimāli iegūstamais punktu skaits
--------------------	-------------------	---------------------------------------	-------------------------------------

R2.1. Sabiedrībai nozīmīgu teritoriju veidošana un sakārtošana

PROJEKTA ATBILSTĪBA LAP UN APAKŠPASĀKUMA MĒRĶIM UN ALP STRATĒĢIJAI

(Projekts, kas pēc kritērija 2.1.1 un 2.1.2 tiek atzīts par Stratēģijai neatbilstošu, tālāk netiek vērtēts)

2.1.1	Projekts un tā mērķis atbilst LAP apakšpasākuma* mērķim un ALP Stratēģijas SM2.	B.1., B.4., B.5., B.6.1., B.7.	Atbilst vai neatbilst
2.1.2	Projektā paredzētie resursi ir atbilstoši mērķa sasniegšanai.	B.5., B.6., B.8., B.9., B.10., D., E.	Atbilst vai neatbilst

KVALITĀTES KRITĒRIJI

2.1.3	Ir pamatota projekta ilgtspējas nodrošināšana.	A.1., A.3., B.6.1, B.13., D.	4 punkti
2.1.4	Projekta rezultātā tiks uzlabota vai izveidota publiska teritorija pakalpojumu pieejamībai.	B.3., B.3.1., B.6.1., B.13., D.	3 punkti
2.1.5	Projekta īstenošanas vieta.	B.7.	2 punkti

SPECIĀLIE KRITĒRIJI

2.1.6	Projekta iesniegumam ir pievienotas projekta īstenošanas vietas foto fiksācijas.	B.14., D.	0.5 punkti
2.1.7	Projekta iesniegumam ir pievienots(-i) dokuments(-i), kas pamato iedzīvotāju pieprasījumu konkrētās teritorijas veidošanai vai sakārtošanai.	B.14., D.	0.5 punkti
2.1.8	Projekta iesniegumam pievienots Projekta rezultātu uzturēšanas plāns, kurā atspoguļota projekta rezultātu uzturēšana visā uzraudzības periodā.	B.14., D.	0.5 punkti

Minimālais iegūstamo punktu skaits – 7,5 punkti

KVALITĀTES KRITĒRIJI PAR HORIZONTĀLAJĀM PRIORITĀTĒM

(Kritērijs dod papildu punktus un to piemēro, ja Kvalitātes kritērija 2.1.3 ir iegūti 4 punkti)

2.1.9	Horizontālā prioritāte "Rekreācija un ilgtspējīgs tūrisms". (Attīstīta tāda rekreācijas teritorija, kas ir publiska un bez samaksas pieejama, tajā pašā laikā tā nozīmīgi papildina vietējo tūrisma resursu)	B.3., B.3.1.	5 punkti
2.1.10	Horizontālā prioritāte "Informācijas un komunikāciju tehnoloģijas". (Izmantoti inovatīvi IKT**** risinājumi, kas, piemēram, ļauj samazināt teritorijas uzturēšanas izdevumus)	B.3., B.3.1., B.8., B.9.	5 punkti
2.1.11	Horizontālā prioritāte "Kultūra un radošās industrijas". (Veidojot rekreācijai nepieciešamo teritoriju tiek izceltas un uzsvērtas vietējās kultūras vērtības)	B.3., B.3.1.	5 punkti

* LAP apakšpasākums 19.2 "Atbalsts darbību īstenošanai saskaņā ar sabiedrības virzītas vietējās attīstības stratēģiju"

Projekta vērtēšanā tiks izmantots *Biedrības "Alūksnes lauku partnerība" Projektu vērtēšanas komisijas nolikuma Pielikums Nr.1, kurā noteikts Rīcības kritēriju soļa vērtējums.*

Īpašais kritērijs

Ja vairāki projekti ir ieguvuši vienādu punktu skaitu, priekšroku dod projektiem, kurus paredzēts realizēt ar mazākām kopējām attiecināmajām izmaksām. Ja diviem projektiem ir vienāds punktu skaits, tad projektam ar mazākajām kopējām attiecināmajām izmaksām tiek pielikts 0,1 punkts. Ja trijiem projektiem ir vienāds punktu skaits, tad projektam ar mazākajām kopējām attiecināmajām izmaksām tiek pielikti 0,2 punkti, nākošajam ar mazākajām kopējām attiecināmajām izmaksām tiek pielikts 0,1 punkts, u.t.t.

Projektu iesniegumu pieņemšana: no 2019.gada 23.aprīļa līdz 2019.gada 23.maijam.

Projektu īstenošanas termiņš:

- 🌱 2 gadi no Lauku atbalsta dienesta lēmuma pieņemšanas par projekta iesnieguma apstiprināšanu – ja tiek veikta būvniecība, teritorijas labiekārtošana;
- 🌱 2 gadi no Lauku atbalsta dienesta lēmuma pieņemšanas par projekta iesnieguma apstiprināšanu – ja projektu īsteno aktivitātē “Vietas potenciāla attīstības iniciatīvas” un projektā paredzēta attiecināmo izmaksu pozīcija “Ar projektu saistītā personāla atalgojuma un darbības nodrošināšana” izmaksas, kas nepārsniedz 15% no projekta kopējās attiecināmo izmaksu summas;
- 🌱 1 gads no Lauku atbalsta dienesta lēmuma pieņemšanas par projekta iesnieguma apstiprināšanu – pārējiem projektiem.

Ar ALP Stratēģiju 2015.-2020.gadam var iepazīties:

biedrībā “Alūksnes lauku partnerība”

Dārza ielā 8a, Alūksnē, Alūksnes novadā, LV-4301

katru darba dienu no plkst. 9.00 – 17.00

(ALP Stratēģijas 2015.-2020.gadam elektroniskā versija pieejama www.aluksnespartneriba.lv, sadaļā Darbības stratēģija vai www.lad.gov.lv, sadaļā LEADER)

Projekta iesniegumu iesniegšana **TIKAI elektroniski** Lauku atbalsta dienesta Elektroniskās pieteikšanās sistēmā <https://eps.lad.gov.lv/login>

Kontaktpersona

LEADER Administratīvā vadītāja: Santa Harjo-Ozoliņa

Tālrunis: 26330477

E-pasts: santa.harjoolina@gmail.com